

0 10 20 30 40m

Herausgeber:
Stadt Köln - Die Oberbürgermeisterin

Mittelpunkt: 361511, 5644910
1:1000

Legende

Altlastverdachtsfl. Nahbereiche



Altablagerung



Altablagerung

Altstandort








Altstandort

stoffliche Bodenveränderung



stoffl. Bodenveränderung

Stadtplan - Orange (RVR)

	Bundesautobahn
	Bundesstraße
	Hauptstraße
	Sonstige Straße
	Feld-, Wald- oder Parkweg
	Gut ausgebauter Fußweg
	Fußweg
	Reitweg
	Fußgängerzone
	Fahrradstraße
	Straße in Bau/Planung
	Einbahnstraße
	Treppe
	Brücke
	Eisenbahn
	Industriebahn
	Hochspannungsleitung
	Freifläche
	Wald
	Wiese/Kleingarten
	Park/Friedhof
	Regenrückhaltebecken
	Wohnbebauung
	Gewerbefläche
	Industriefläche
	Sportplatz
	Wohngebäude
	Öffentliches Gebäude
	Gewerbliches Gebäude
	Industriegebäude
	Gewässer
	Gewässerkilometrierung
	Naturschutzgebiet
	Höhenpunkt
	Barriere